

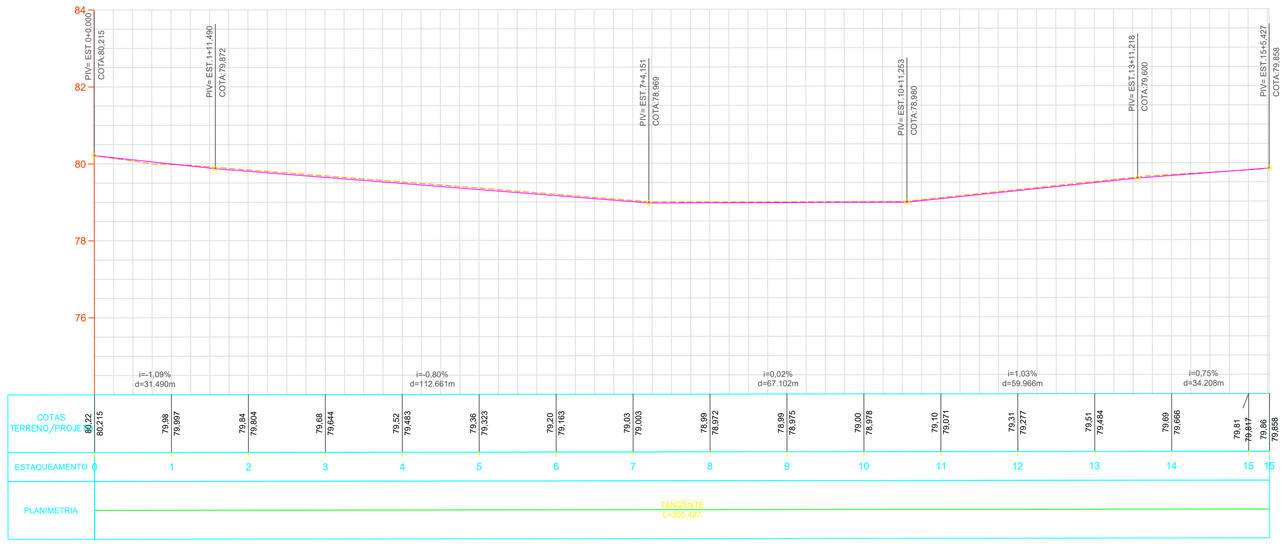

LEGENDA PLANTA:

- TERRENO NATURAL
- PROJETO
- BORDO DO PAVIMENTO EXISTENTE
- EIXO DA RODOVIA
- MEIO-FIO
- DRENAGEM EXISTENTE
- DRENO
- CERCA
- MURO
- TAPUME
- BAIXA TENSÃO
- ALTA TENSÃO

- CONCRETO BETUMINOSO USINADO A QUENTE FAIXA "C"
- BINDER
- RECICLAGEM
- BASE
- SUB BASE
- REFORÇO DE SUBLEITO
- CORTE DE SOLO
- SOLO MOLE
- ENROCAMENTO
- ATERRO

Data	Desenho	Aprovação
SET/2024		

Elaboração:

SEINF
Secretaria de Infraestrutura

OBJETO:

OBRAS E SERVIÇOS DE ENGENHARIA PARA INTERVENÇÕES DE QUALIFICAÇÃO VIÁRIA NO PERÍMETRO URBANO DO MUNICÍPIODO CANTÁ – RR

LOCALIZAÇÃO:

BAIRRO DE SANTA CECÍLIA–MUNICÍPIO DE CANTÁ–RR
PROJETO GEOMÉTRICO

ESCALA:

PROJETO GEOMÉTRICO
PLANTA E PERFIL

FOLHA:

01/20

A1: 594 x 841

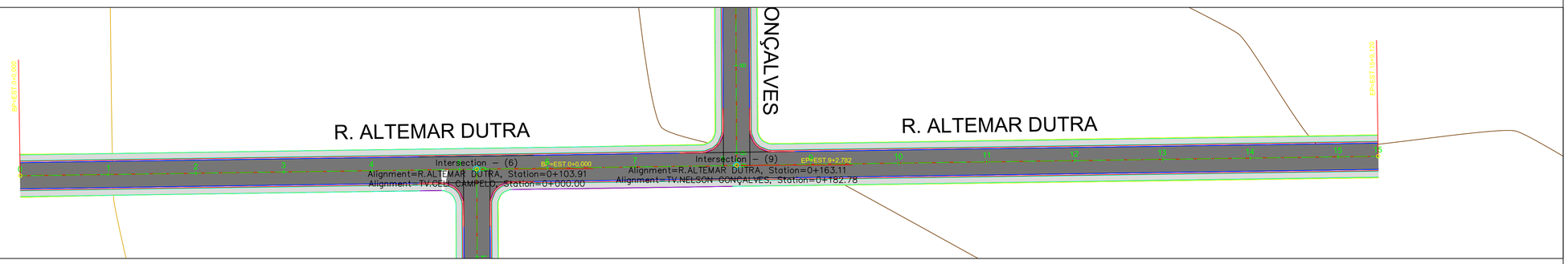

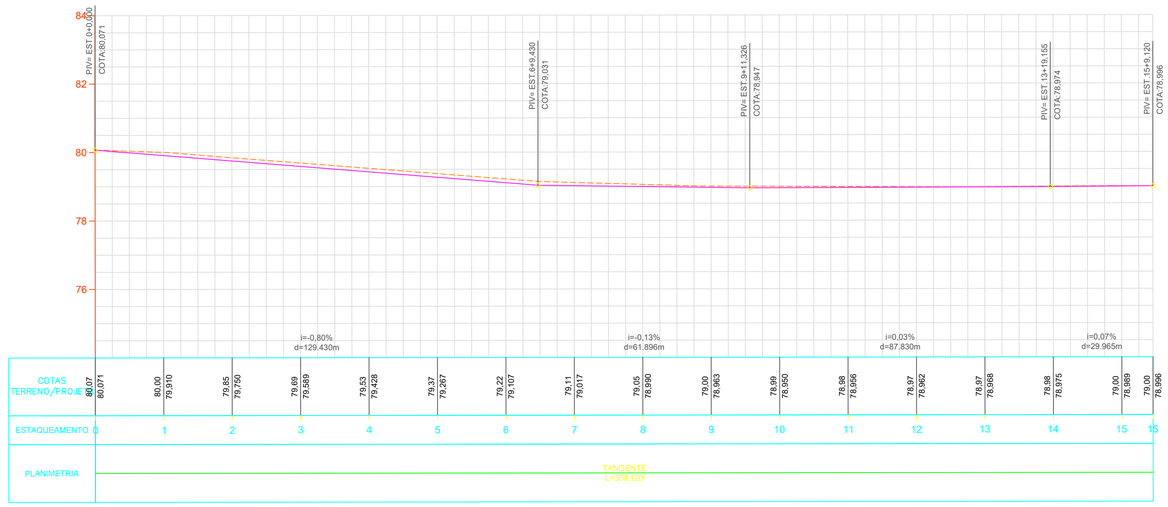

LEGENDA PLANTA:

- TERRENO NATURAL
- PROJETO
- BORDO DO PAVIMENTO EXISTENTE
- EIXO DA RODOVIA
- MEIO-FIO
- DRENAGEM EXISTENTE
- DRENO
- CERCA
- MURO
- TAPUME
- BAIXA TENSÃO
- ALTA TENSÃO

- CONCRETO BETUMINOSO USINADO A QUENTE FAIXA "C"
- BINDER
- RECICLAGEM
- BASE
- SUB BASE
- REFORÇO DE SUBLEITO
- CORTE DE SOLO
- SOLO MOLE
- ENROCAMENTO
- ATERRO

Data	Desenho	Aprovação
SET/2024		

Elaboraçao:

SEINF
Secretaria de Infraestrutura

OBJETO:
OBRAS E SERVIÇOS DE ENGENHARIA PARA INTERVENÇÕES DE QUALIFICAÇÃO VIÁRIA NO PERÍMETRO URBANO DO MUNICÍPIODO CANTÁ – RR

LOCALIZAÇÃO:
BAIRRO DE SANTA CECÍLIA–MUNICÍPIO DE CANTÁ–RR
PROJETO GEOMÉTRICO

ESCALA:

PROJETO GEOMÉTRICO
PLANTA E PERFIL

FOLHA:
02/20

A1: 594 x 841

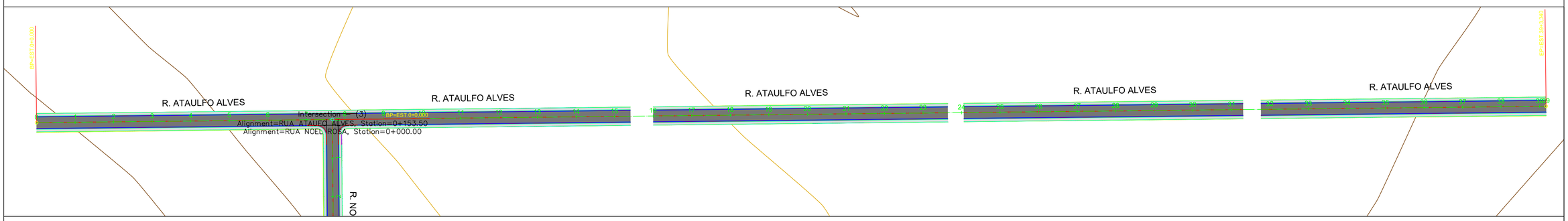

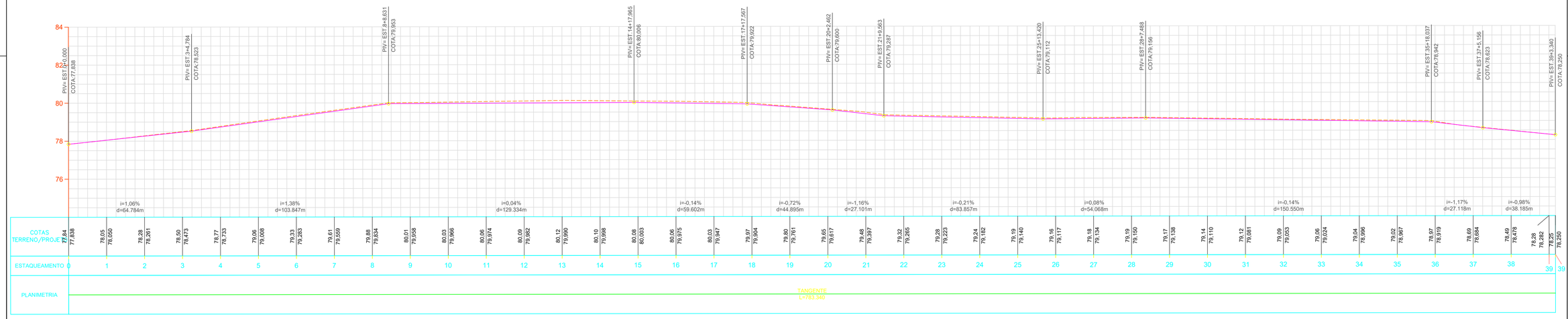

LEGENDA PLANTA:

- TERRENO NATURAL
- PROJETO
- BORDO DO PAVIMENTO EXISTENTE
- EIXO DA RODOVIA
- MEIO–FIO
- DRENAGEM EXISTENTE
- DRENO
- CERCA
- MURO
- TAPUME
- BAIXA TENSÃO
- ALTA TENSÃO

- CONCRETO BETUMINOSO USINADO A QUENTE FAIXA "C"
- BINDER
- RECICLAGEM
- BASE
- SUB BASE
- REFORÇO DE SUBLEITO
- CORTE DE SOLO
- SOLO MOLE
- ENROCAMENTO
- ATERRO

Data	Desenho	Aprovação
SET/2024		

Elaboraçao:

SEINF
Secretaria de Infraestrutura

OBJETO:

OBRAS E SERVIÇOS DE ENGENHARIA PARA INTERVENÇÕES DE QUALIFICAÇÃO VIÁRIA NO PERÍMETRO URBANO DO MUNICÍPIODO CANTÁ – RR

LOCALIZAÇÃO:

BAIRRO DE SANTA CECÍLIA–MUNICÍPIO DE CANTÁ–RR
PROJETO GEOMÉTRICO

ESCALA:

PROJETO GEOMÉTRICO
PLANTA E PERFIL

FOLHA:
03/20

A1: 594 x 841

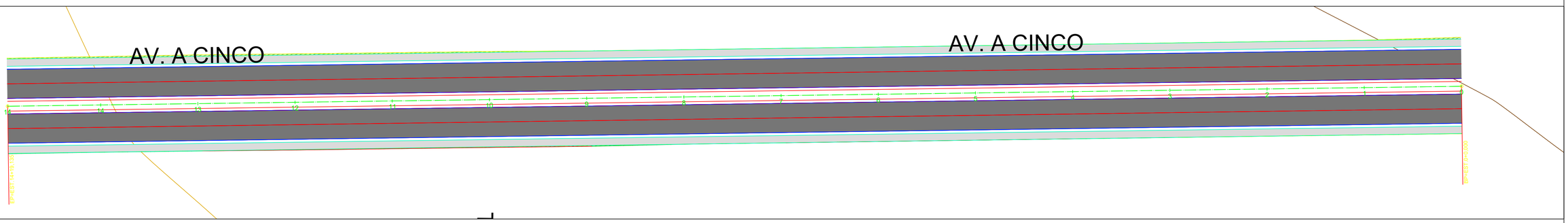

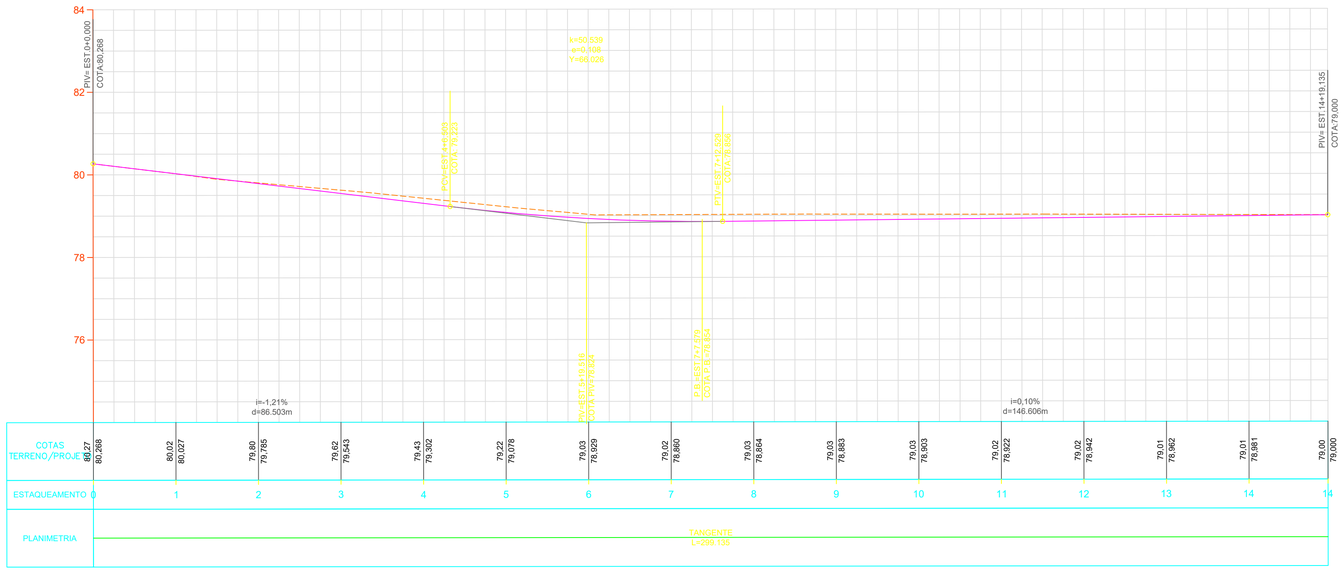

LEGENDA PLANTA:

- TERRENO NATURAL
- PROJETO
- BORDO DO PAVIMENTO EXISTENTE
- EIXO DA RODOVIA
- MEIO–FIO
- DRENAGEM EXISTENTE
- DRENO
- CERCA
- MURO
- TAPUME
- BAIXA TENSÃO
- ALTA TENSÃO

- CONCRETO BETUMINOSO USINADO A QUENTE FAIXA "C"
- BINDER
- RECICLAGEM
- BASE
- SUB BASE
- REFORÇO DE SUBLEITO
- CORTE DE SOLO
- SOLO MOLE
- ENROCAMENTO
- ATERRO

Data	Desenho	Aprovação
SET/2024		

Elaboração:

SEINF
Secretaria de Infraestrutura

OBJETO:

OBRAS E SERVIÇOS DE ENGENHARIA PARA INTERVENÇÕES DE QUALIFICAÇÃO VIÁRIA NO PERÍMETRO URBANO DO MUNICÍPIODO CANTÁ – RR

LOCALIZAÇÃO:

BAIRRO DE SANTA CECÍLIA–MUNICÍPIO DE CANTÁ–RR
PROJETO GEOMÉTRICO

ESCALA:

PROJETO GEOMÉTRICO
PLANTA E PERFIL

FOLHA:
04/20

A1: 594 x 841

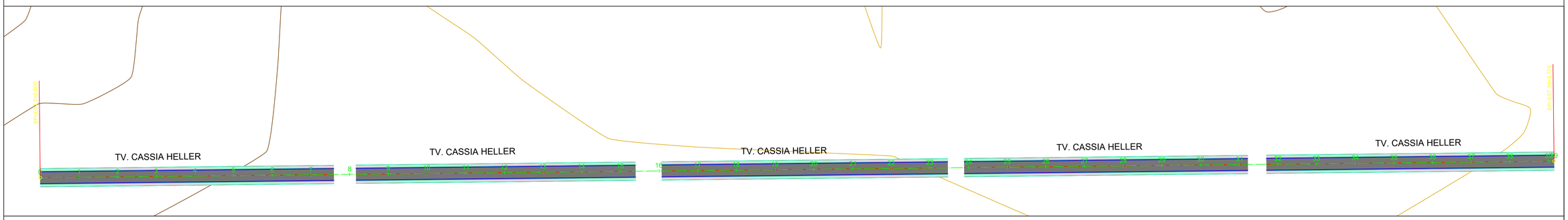

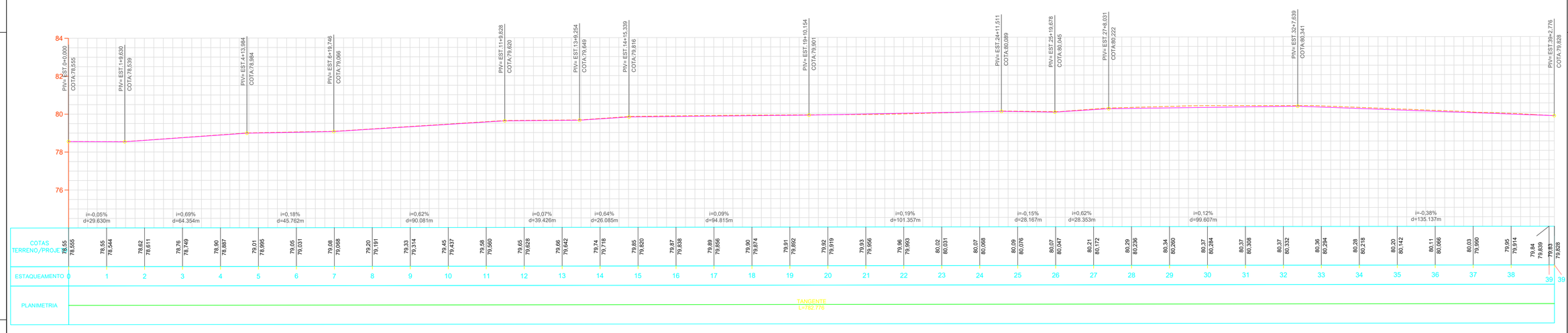

LEGENDA PLANTA:

- TERRENO NATURAL
- PROJETO
- BORDO DO PAVIMENTO EXISTENTE
- EIXO DA RODOVIA
- MEIO-FIO
- DRENAGEM EXISTENTE
- DRENO
- CERCA
- MURO
- TAPUME
- BAIXA TENSÃO
- ALTA TENSÃO

- CONCRETO BETUMINOSO USINADO A QUENTE FAIXA "C"
- BINDER
- RECICLAGEM
- BASE
- SUB BASE
- REFORÇO DE SUBLEITO
- CORTE DE SOLO
- SOLO MOLE
- ENROCAMENTO
- ATERRO

Data	Desenho	Aprovação
SET/2024		

Elaboração:

SEINF
Secretaria de Infraestrutura

OBJETO:

OBRAS E SERVIÇOS DE ENGENHARIA PARA INTERVENÇÕES DE QUALIFICAÇÃO VIÁRIA NO PERÍMETRO URBANO DO MUNICÍPIODO CANTÁ – RR

LOCALIZAÇÃO:

BAIRRO DE SANTA CECÍLIA–MUNICÍPIO DE CANTÁ–RR
PROJETO GEOMÉTRICO

ESCALA:

PROJETO GEOMÉTRICO
PLANTA E PERFIL

FOLHA:
05/20

A1: 594 x 841

R. DALVA DE OLIVEIRA

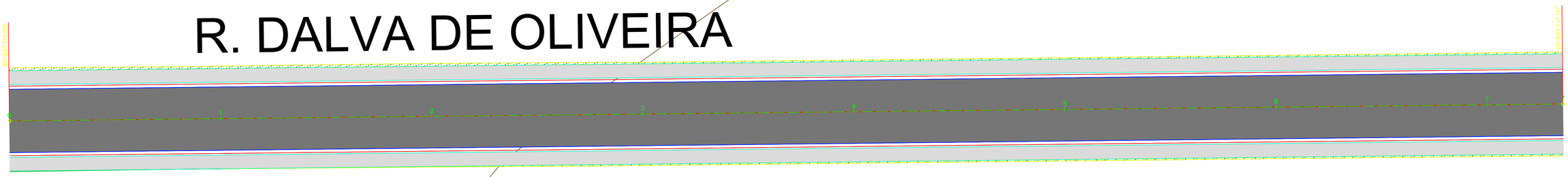

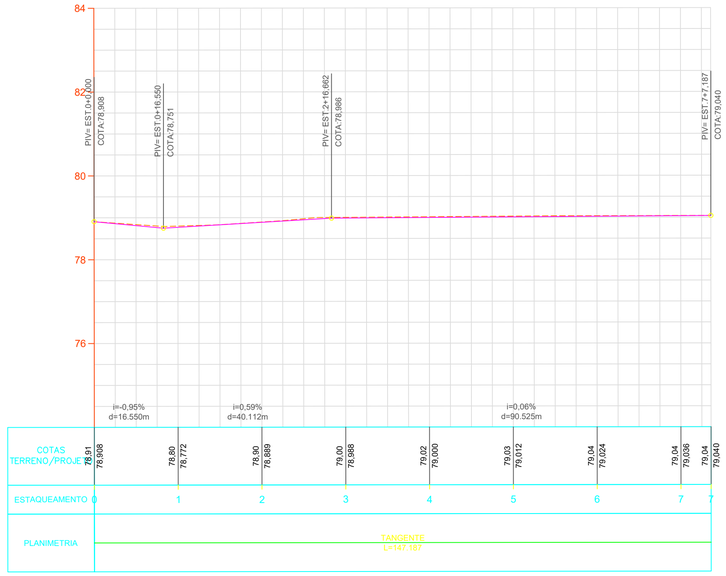

LEGENDA PLANTA:

- TERRENO NATURAL
- PROJETO
- BORDO DO PAVIMENTO EXISTENTE
- EIXO DA RODOVIA
- MEIO–FIO
- DRENAGEM EXISTENTE
- DRENO
- CERCA
- MURO
- TAPUME
- BAIXA TENSÃO
- ALTA TENSÃO

- CONCRETO BETUMINOSO USINADO A QUENTE FAIXA "C"
- BINDER
- RECICLAGEM
- BASE
- SUB BASE
- REFORÇO DE SUBLEITO
- CORTE DE SOLO
- SOLO MOLE
- ENROCAMENTO
- ATERRO

Data	Desenho	Aprovação
SET/2024		

Elaboração:

SEINF
Secretaria de Infraestrutura

OBJETO:
OBRAS E SERVIÇOS DE ENGENHARIA PARA INTERVENÇÕES DE QUALIFICAÇÃO VIÁRIA NO PERÍMETRO URBANO DO MUNICÍPIODO CANTÁ – RR

LOCALIZAÇÃO:
BAIRRO DE SANTA CECÍLIA–MUNICÍPIO DE CANTÁ–RR
PROJETO GEOMÉTRICO

ESCALA:

PROJETO GEOMÉTRICO
PLANTA E PERFIL

FOLHA:
06/20

A1: 594 x 841

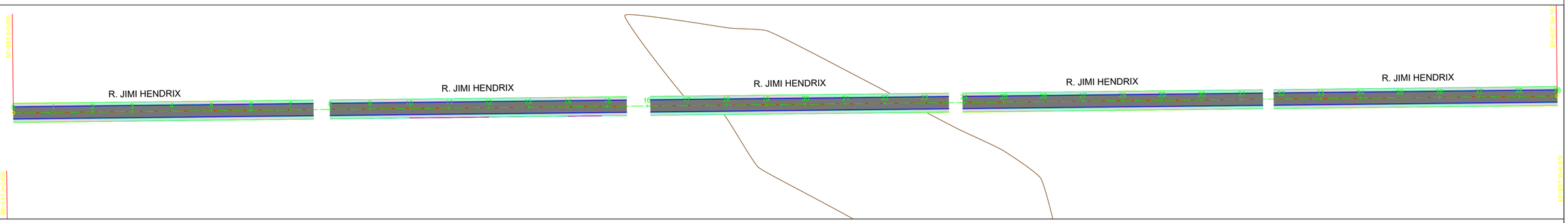

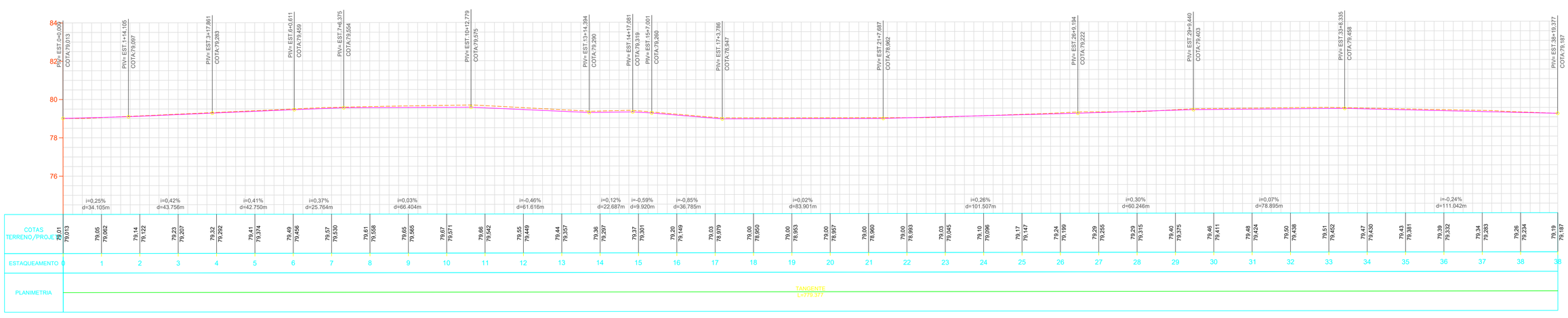

LEGENDA PLANTA:

- TERRENO NATURAL
- PROJETO
- BORDO DO PAVIMENTO EXISTENTE
- EIXO DA RODOVIA
- MEIO-FIO
- DRENAGEM EXISTENTE
- DRENO
- CERCA
- MURO
- TAPUME
- BAIXA TENSÃO
- ALTA TENSÃO
- CONCRETO BETUMINOSO USINADO A QUENTE FAIXA "C"
- BINDER
- RECICLAGEM
- BASE
- SUB BASE
- REFORÇO DE SUBLEITO
- CORTE DE SOLO
- SOLO MOLE
- ENROCAMENTO
- ATERRO

Data	Desenho	Aprovação
SET/2024		

Elaboração:

SEINF
Secretaria de Infraestrutura

OBJETO:

OBRAS E SERVIÇOS DE ENGENHARIA PARA INTERVENÇÕES DE QUALIFICAÇÃO VIÁRIA NO PERÍMETRO URBANO DO MUNICÍPIODO CANTÁ – RR

LOCALIZAÇÃO:

BAIRRO DE SANTA CECÍLIA–MUNICÍPIO DE CANTÁ–RR
PROJETO GEOMÉTRICO

ESCALA:

PROJETO GEOMÉTRICO
PLANTA E PERFIL

FOLHA:

07/20

A1: 594 x 841

AV. LUIZ GONZAGA

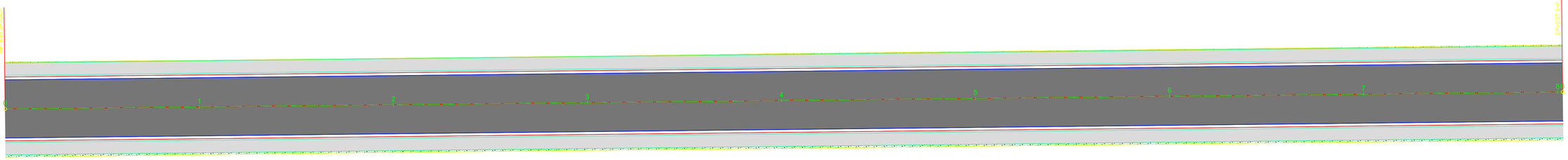

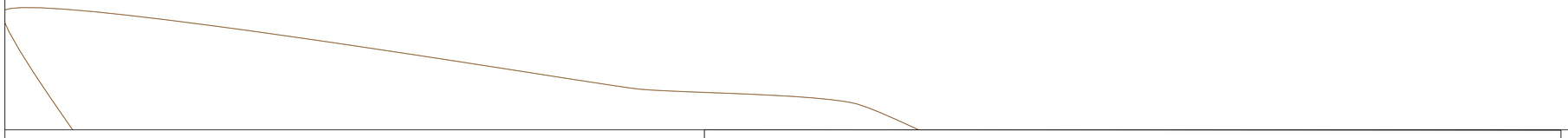

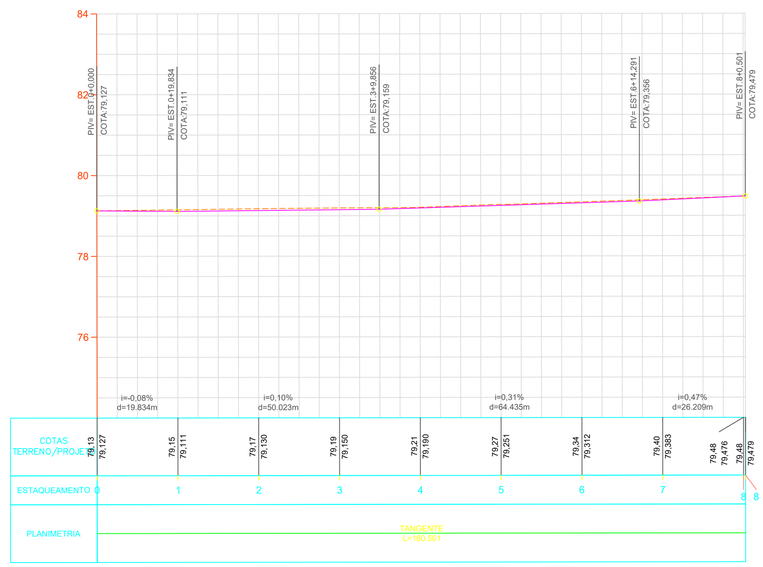

LEGENDA PLANTA:

- TERRENO NATURAL
- PROJETO
- BORDO DO PAVIMENTO EXISTENTE
- EIXO DA RODOVIA
- MEIO-FIO
- DRENAGEM EXISTENTE
- DRENO
- CERCA
- MURO
- TAPUME
- BAIXA TENSÃO
- ALTA TENSÃO

- CONCRETO BETUMINOSO USINADO A QUENTE FAIXA "C"
- BINDER
- RECICLAGEM
- BASE
- SUB BASE
- REFORÇO DE SUBLEITO
- CORTE DE SOLO
- SOLO MOLE
- ENROCAMENTO
- ATERRO

Data	Desenho	Aprovação
SET/2024		

Elaboração:

SEINF
Secretaria de Infraestrutura

OBJETO:

OBRAS E SERVIÇOS DE ENGENHARIA PARA INTERVENÇÕES DE QUALIFICAÇÃO VIÁRIA NO PERÍMETRO URBANO DO MUNICÍPIODO CANTÁ – RR

LOCALIZAÇÃO:

BAIRRO DE SANTA CECÍLIA–MUNICÍPIO DE CANTÁ–RR
PROJETO GEOMÉTRICO

ESCALA:

PROJETO GEOMÉTRICO
PLANTA E PERFIL

FOLHA:
08/20

A1: 594 x 841

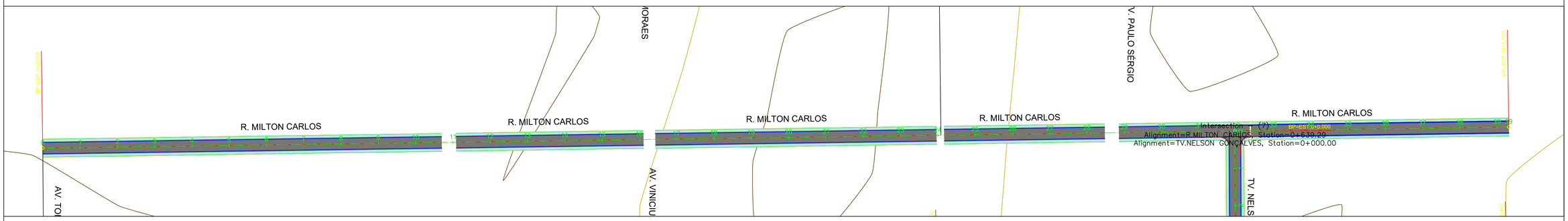

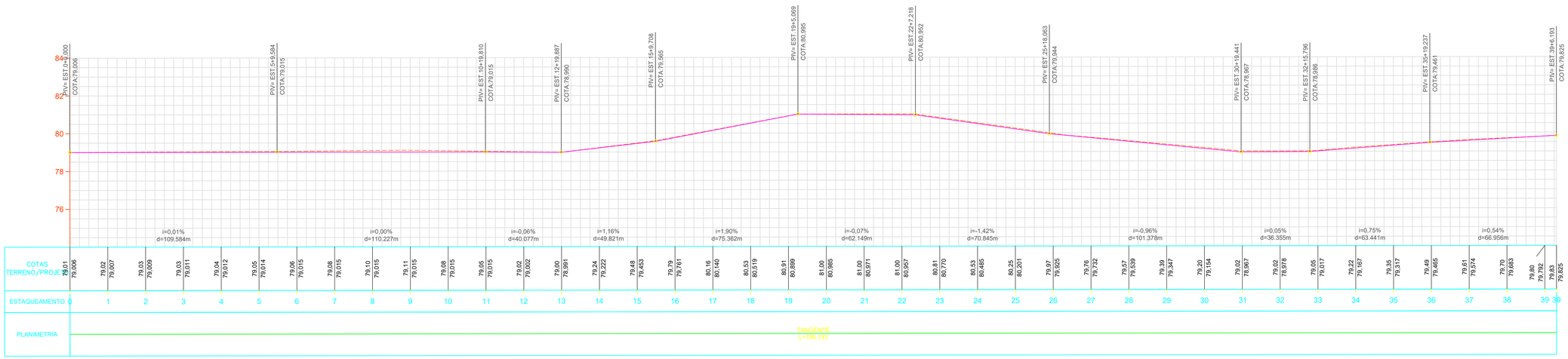

LEGENDA PLANTA:

- TERRENO NATURAL
- PROJETO
- BORDO DO PAVIMENTO EXISTENTE
- EIXO DA RODOVIA
- MEIO-FIO
- DRENAGEM EXISTENTE
- DRENO
- CERCA
- MURO
- TAPUME
- BAIXA TENSÃO
- ALTA TENSÃO

- CONCRETO BETUMINOSO USINADO A QUENTE FAIXA "C"
- BINDER
- RECICLAGEM
- BASE
- SUB BASE
- REFORÇO DE SUBLEITO
- CORTE DE SOLO
- SOLO MOLE
- ENROCAMENTO
- ATERRO

Data	Desenho	Aprovação
SET/2024		

Elaboraçao:

SEINF Secretaria de Infraestrutura

OBJETO:

OBRAS E SERVIÇOS DE ENGENHARIA PARA INTERVENÇÕES DE QUALIFICAÇÃO VIÁRIA NO PERÍMETRO URBANO DO MUNICÍPIODO CANTÁ – RR

LOCALIZAÇÃO:

BAIRRO DE SANTA CECÍLIA–MUNICÍPIO DE CANTÁ–RR
PROJETO GEOMÉTRICO

ESCALA:

PROJETO GEOMÉTRICO
PLANTA E PERFIL

FOLHA:
09/20

A1: 594 x 841

TV. MOREIRA SILVA





LEGENDA PLANTA:

- TERRENO NATURAL
- PROJETO
- BORDO DO PAVIMENTO EXISTENTE
- EIXO DA RODOVIA
- MEIO–FIO
- DRENAGEM EXISTENTE
- DRENO
- CERCA
- MURO
- TAPUME
- BAIXA TENSÃO
- ALTA TENSÃO

- CONCRETO BETUMINOSO USINADO A QUENTE FAIXA "C"
- BINDER
- RECICLAGEM
- BASE
- SUB BASE
- REFORÇO DE SUBLEITO
- CORTE DE SOLO
- SOLO MOLE
- ENROCAMENTO
- ATERRO

Data	Desenho	Aprovação
SET/2024		

Elaboração:

SEINF
Secretaria de Infraestrutura

OBJETO:
OBRAS E SERVIÇOS DE ENGENHARIA PARA INTERVENÇÕES DE QUALIFICAÇÃO VIÁRIA NO PERÍMETRO URBANO DO MUNICÍPIODO CANTÁ – RR

LOCALIZAÇÃO:
BAIRRO DE SANTA CECÍLIA–MUNICÍPIO DE CANTÁ–RR
PROJETO GEOMÉTRICO

ESCALA:

PROJETO GEOMÉTRICO
PLANTA E PERFIL

FOLHA:
10/20

A1: 594 x 841

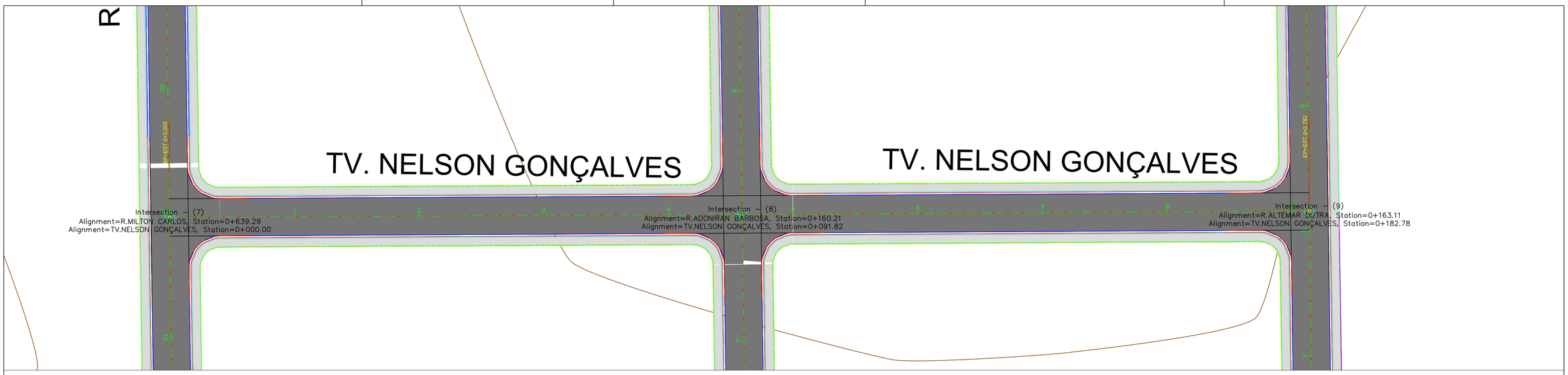

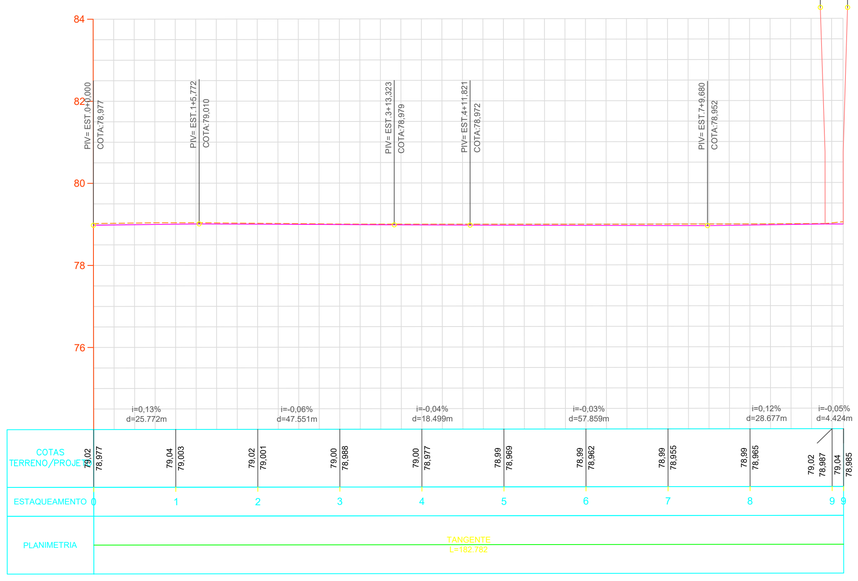

LEGENDA PLANTA:

- TERRENO NATURAL
- PROJETO
- BORDO DO PAVIMENTO EXISTENTE
- EIXO DA RODOVIA
- MEIO–FIO
- DRENAGEM EXISTENTE
- DRENO
- CERCA
- MURO
- TAPUME
- BAIXA TENSÃO
- ALTA TENSÃO

- CONCRETO BETUMINOSO USINADO A QUENTE FAIXA "C"
- BINDER
- RECICLAGEM
- BASE
- SUB BASE
- REFORÇO DE SUBLEITO
- CORTE DE SOLO
- SOLO MOLE
- ENROCAMENTO
- ATERRO

Data	Desenho	Aprovação
SET/2024		

Elaboraçao:

SEINF
Secretaria de Infraestrutura

OBJETO:
OBRAS E SERVIÇOS DE ENGENHARIA PARA INTERVENÇÕES DE QUALIFICAÇÃO VIÁRIA NO PERÍMETRO URBANO DO MUNICÍPIODO CANTÁ – RR

LOCALIZAÇÃO:
BAIRRO DE SANTA CECÍLIA–MUNICÍPIO DE CANTÁ–RR
PROJETO GEOMÉTRICO

ESCALA:

PROJETO GEOMÉTRICO
PLANTA E PERFIL

FOLHA:
11/20

A1: 594 x 841

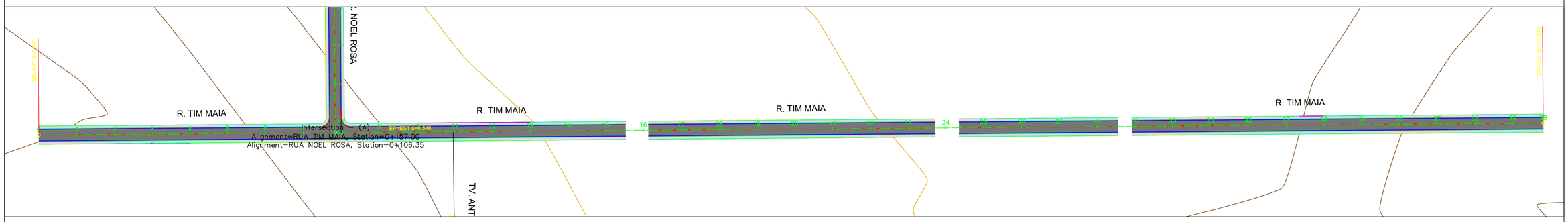

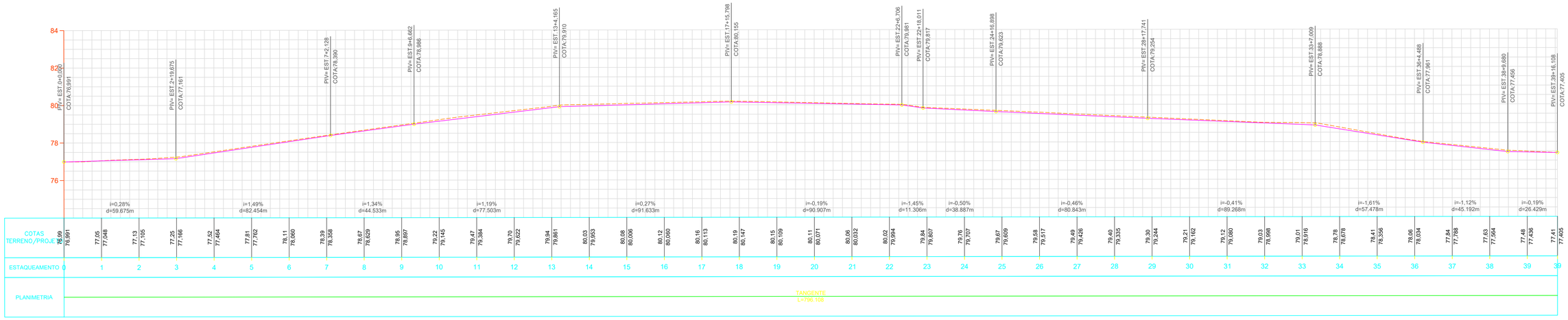

LEGENDA PLANTA:

- TERRENO NATURAL
- PROJETO
- BORDO DO PAVIMENTO EXISTENTE
- EIXO DA RODOVIA
- MEIO–FIO
- DRENAGEM EXISTENTE
- DRENO
- CERCA
- MURO
- TAPUME
- BAIXA TENSÃO
- ALTA TENSÃO

- CONCRETO BETUMINOSO USINADO A QUENTE FAIXA "C"
- BINDER
- RECICLAGEM
- BASE
- SUB BASE
- REFORÇO DE SUBLEITO
- CORTE DE SOLO
- SOLO MOLE
- ENROCAMENTO
- ATERRO

Data	Desenho	Aprovação
SET/2024		

Elaboração:

SEINF
Secretaria de Infraestrutura

OBJETO:

OBRAS E SERVIÇOS DE ENGENHARIA PARA INTERVENÇÕES DE QUALIFICAÇÃO VIÁRIA NO PERÍMETRO URBANO DO MUNICÍPIODO CANTÁ – RR

LOCALIZAÇÃO:

BAIRRO DE SANTA CECÍLIA–MUNICÍPIO DE CANTÁ–RR
PROJETO GEOMÉTRICO

ESCALA:

PROJETO GEOMÉTRICO
PLANTA E PERFIL

FOLHA:
12/20

A1: 594 x 841

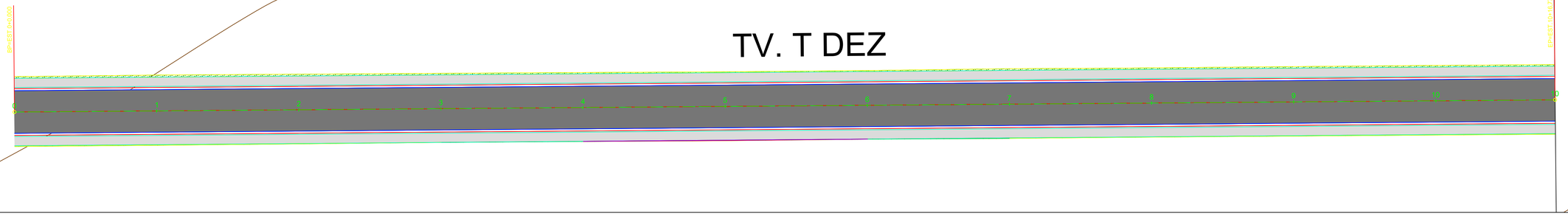

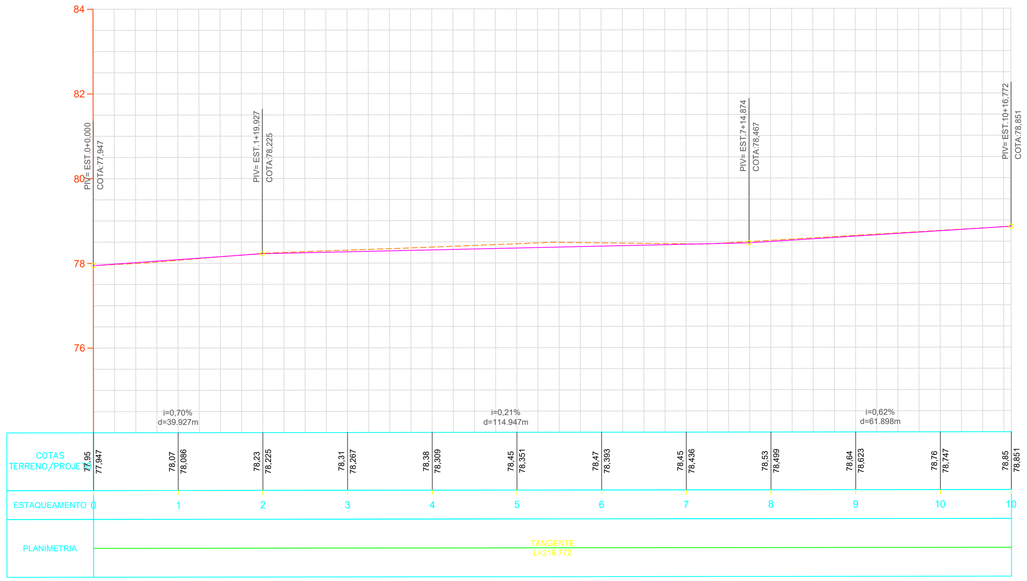

LEGENDA PLANTA:

- TERRENO NATURAL
- PROJETO
- BORDO DO PAVIMENTO EXISTENTE
- EIXO DA RODOVIA
- MEIO–FIO
- DRENAGEM EXISTENTE
- DRENO
- CERCA
- MURO
- TAPUME
- BAIXA TENSÃO
- ALTA TENSÃO

- CONCRETO BETUMINOSO USINADO A QUENTE FAIXA "C"
- BINDER
- RECICLAGEM
- BASE
- SUB BASE
- REFORÇO DE SUBLEITO
- CORTE DE SOLO
- SOLO MOLE
- ENROCAMENTO
- ATERRO

Data	Desenho	Aprovação
SET/2024		

Elaboração:

SEINF
Secretaria de Infraestrutura

OBJETO:
OBRAS E SERVIÇOS DE ENGENHARIA PARA INTERVENÇÕES DE QUALIFICAÇÃO VIÁRIA NO PERÍMETRO URBANO DO MUNICÍPIODO CANTÁ – RR

LOCALIZAÇÃO:
BAIRRO DE SANTA CECÍLIA–MUNICÍPIO DE CANTÁ–RR
PROJETO GEOMÉTRICO

ESCALA:

PROJETO GEOMÉTRICO
PLANTA E PERFIL

FOLHA:
13/20

A1: 594 x 841

TV. T DOZE

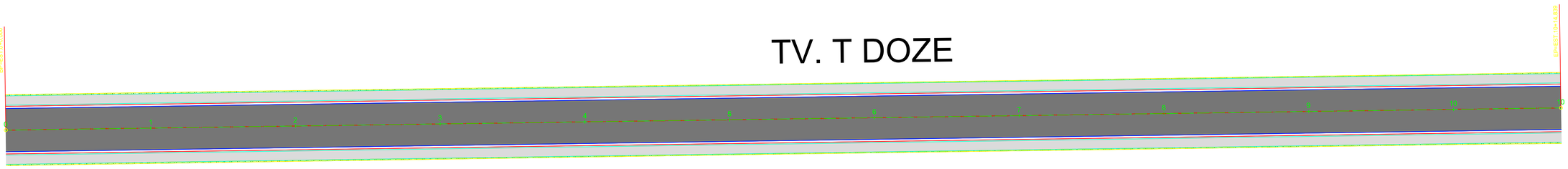

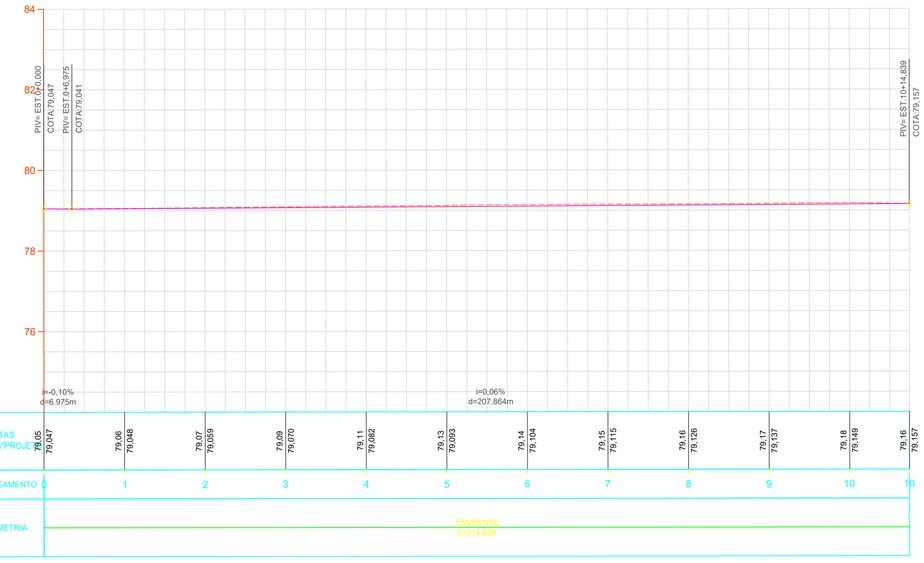

LEGENDA PLANTA:

- TERRENO NATURAL
- PROJETO
- BORDO DO PAVIMENTO EXISTENTE
- EIXO DA RODOVIA
- MEIO–FIO
- DRENAGEM EXISTENTE
- DRENO
- CERCA
- MURO
- TAPUME
- BAIXA TENSÃO
- ALTA TENSÃO

- CONCRETO BETUMINOSO USINADO A QUENTE FAIXA "C"
- BINDER
- RECICLAGEM
- BASE
- SUB BASE
- REFORÇO DE SUBLEITO
- CORTE DE SOLO
- SOLO MOLE
- ENROCAMENTO
- ATERRO

Data	Desenho	Aprovação
SET/2024		

Elaboração:

SEINF
Secretaria de Infraestrutura

OBJETO:

OBRAS E SERVIÇOS DE ENGENHARIA PARA INTERVENÇÕES DE QUALIFICAÇÃO VIÁRIA NO PERÍMETRO URBANO DO MUNICÍPIODO CANTÁ – RR

LOCALIZAÇÃO:

BAIRRO DE SANTA CECÍLIA–MUNICÍPIO DE CANTÁ–RR
PROJETO GEOMÉTRICO

ESCALA:

PROJETO GEOMÉTRICO
PLANTA E PERFIL

FOLHA:
14/20

A1: 594 x 841

R. WILSON SIMONAL

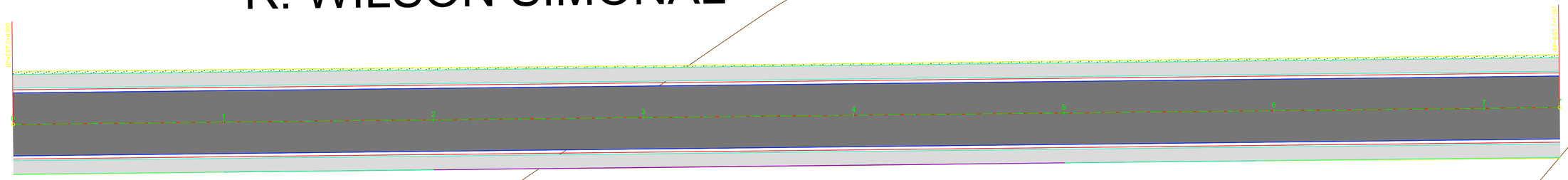

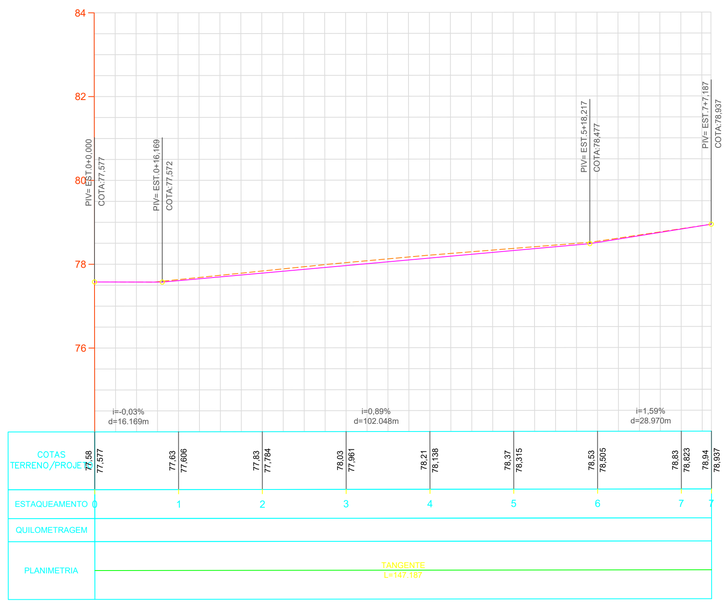

LEGENDA PLANTA:

- TERRENO NATURAL
- PROJETO
- BORDO DO PAVIMENTO EXISTENTE
- EIXO DA RODOVIA
- MEIO-FIO
- DRENAGEM EXISTENTE
- DRENO
- CERCA
- MURO
- TAPUME
- BAIXA TENSÃO
- ALTA TENSÃO

- CONCRETO BETUMINOSO USINADO A QUENTE FAIXA "C"
- BINDER
- RECICLAGEM
- BASE
- SUB BASE
- REFORÇO DE SUBLEITO
- CORTE DE SOLO
- SOLO MOLE
- ENROCAMENTO
- ATERRO

Data	Desenho	Aprovação
SET/2024		

Elaboração:

SEINF
Secretaria de Infraestrutura

OBJETO:
OBRAS E SERVIÇOS DE ENGENHARIA PARA INTERVENÇÕES DE QUALIFICAÇÃO VIÁRIA NO PERÍMETRO URBANO DO MUNICÍPIODO CANTÁ – RR

LOCALIZAÇÃO:
BAIRRO DE SANTA CECÍLIA–MUNICÍPIO DE CANTÁ–RR
PROJETO GEOMÉTRICO

ESCALA:

PROJETO GEOMÉTRICO
PLANTA E PERFIL

FOLHA:
15/20

A1: 594 x 841

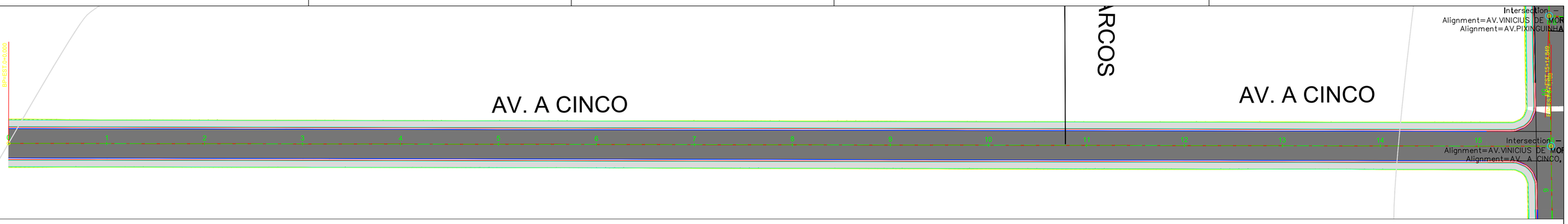

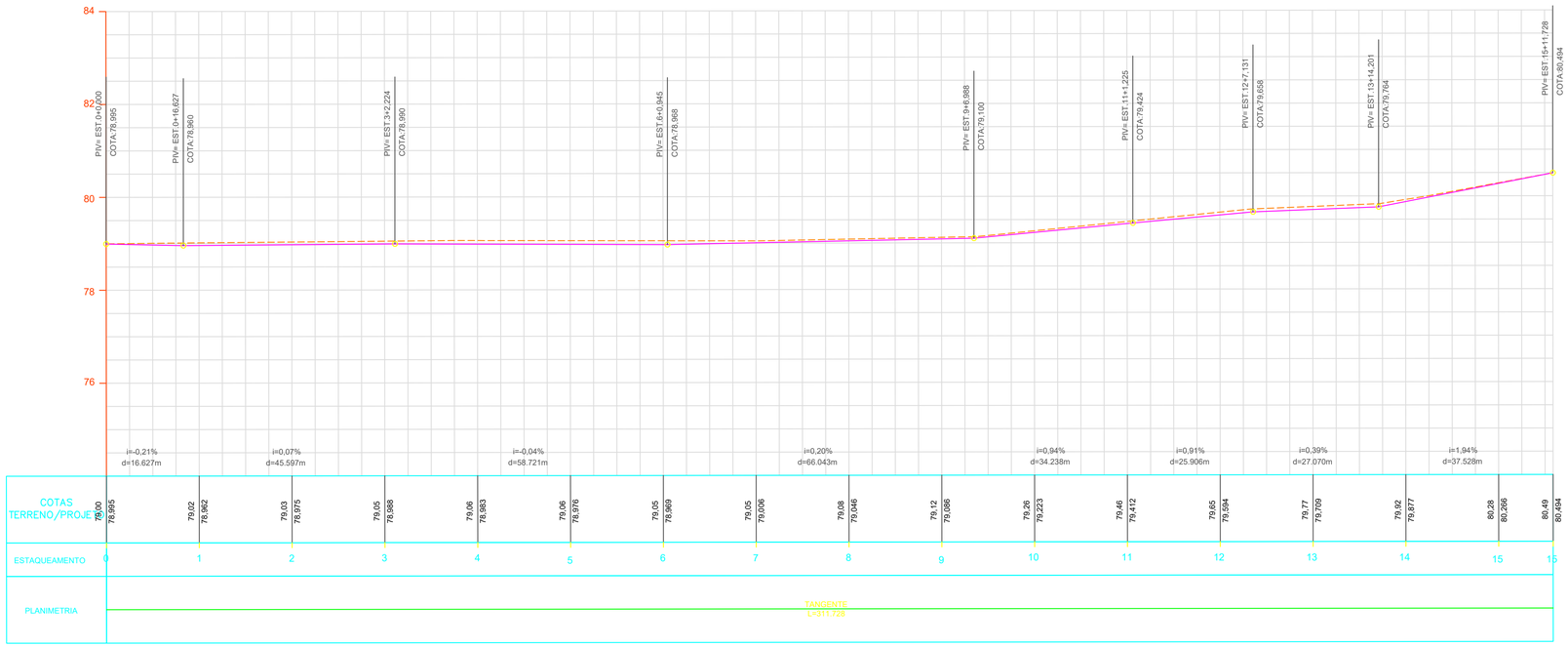

LEGENDA PLANTA:

- TERRENO NATURAL
- PROJETO
- BORDO DO PAVIMENTO EXISTENTE
- EIXO DA RODOVIA
- MEIO–FIO
- DRENAGEM EXISTENTE
- DRENO
- CERCA
- MURO
- TAPUME
- BAIXA TENSÃO
- ALTA TENSÃO

- CONCRETO BETUMINOSO USINADO A QUENTE FAIXA "C"
- BINDER
- RECICLAGEM
- BASE
- SUB BASE
- REFORÇO DE SUBLEITO
- CORTE DE SOLO
- SOLO MOLE
- ENROCAMENTO
- ATERRO

Data	Desenho	Aprovação
JUL/2025		

Elaboração:

SEINF
Secretaria de Infraestrutura

OBJETO:
OBRAS E SERVIÇOS DE ENGENHARIA PARA INTERVENÇÕES DE QUALIFICAÇÃO VIÁRIA NO PERÍMETRO URBANO DO MUNICÍPIODO CANTÁ – RR

LOCALIZAÇAO.
BAIRRO DE SANTA CECÍLIA–MUNICÍPIO DE CANTÁ–RR

ESCALA:
SEM ESCALA

PROJETO GEOMÉTRICO
PLANTA E PERFIL

FOLHA:
16/20

A1: 594 x 841

R. DALVA DE OLIVEIRA

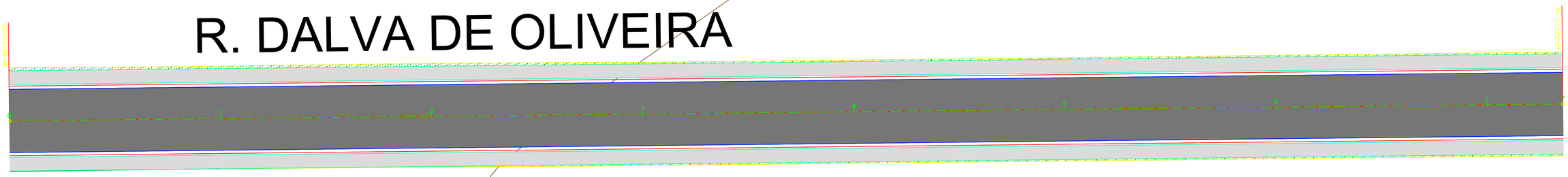

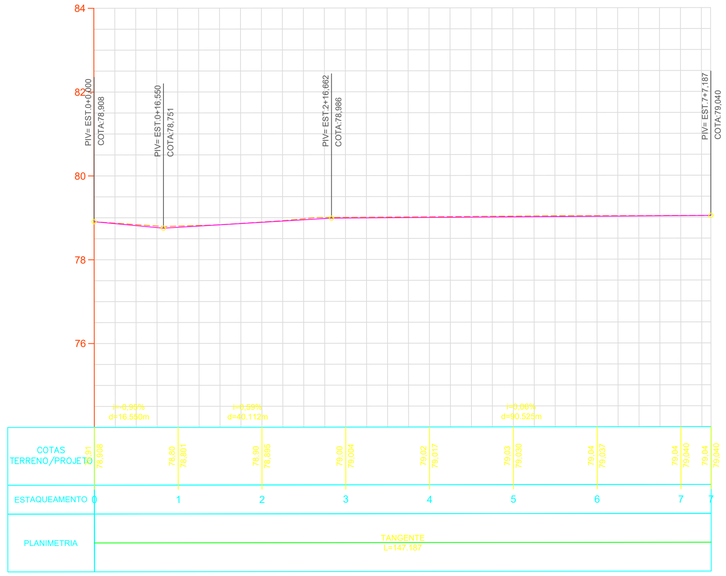

LEGENDA PLANTA:

- TERRENO NATURAL
- PROJETO
- BORDO DO PAVIMENTO EXISTENTE
- EIXO DA RODOVIA
- MEIO–FIO
- DRENAGEM EXISTENTE
- DRENO
- CERCA
- MURO
- TAPUME
- BAIXA TENSÃO
- ALTA TENSÃO

- CONCRETO BETUMINOSO USINADO A QUENTE FAIXA "C"
- BINDER
- RECICLAGEM
- BASE
- SUB BASE
- REFORÇO DE SUBLEITO
- CORTE DE SOLO
- SOLO MOLE
- ENROCAMENTO
- ATERRO

Data	Desenho	Aprovação
SET/2024		

Elaboraçao:

SEINF
Secretaria de Infraestrutura

OBJETO:
OBRAS E SERVIÇOS DE ENGENHARIA PARA INTERVENÇÕES DE QUALIFICAÇÃO VIÁRIA NO PERÍMETRO URBANO DO MUNICÍPIODO CANTÁ – RR

LOCALIZAÇÃO:
BAIRRO DE SANTA CECÍLIA–MUNICÍPIO DE CANTÁ–RR
PROJETO GEOMÉTRICO

ESCALA:

PROJETO GEOMÉTRICO
PLANTA E PERFIL

FOLHA:
17/20

A1: 594 x 841

AV. PIXINGUINHA



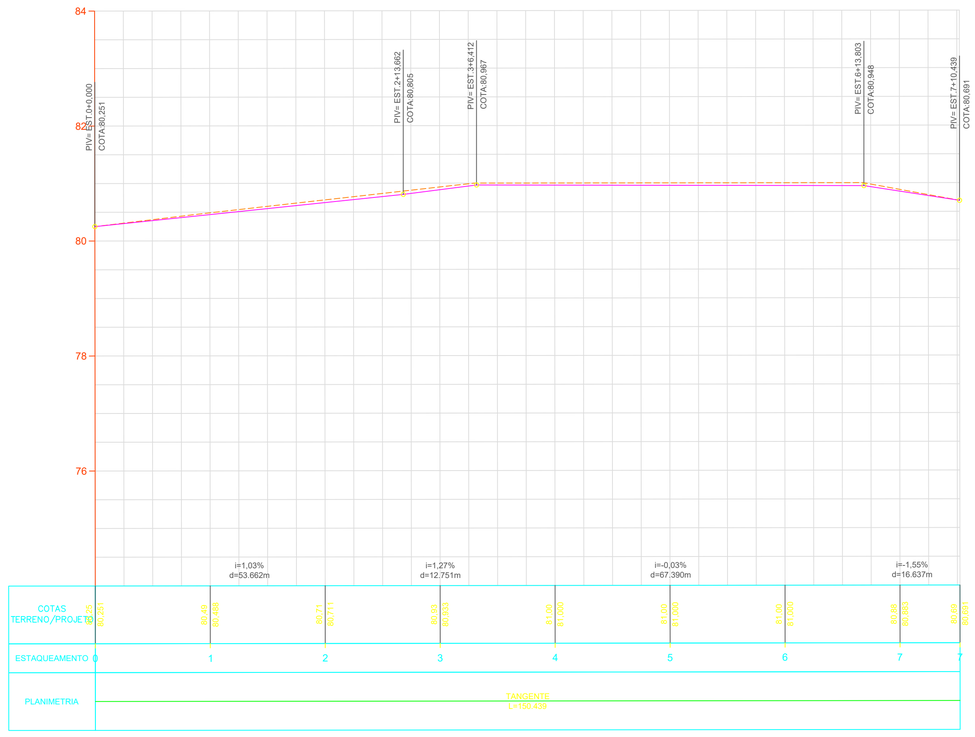

LEGENDA PLANTA:

- TERRENO NATURAL
- PROJETO
- BORDO DO PAVIMENTO EXISTENTE
- EIXO DA RODOVIA
- MEIO-FIO
- DRENAGEM EXISTENTE
- DRENO
- CERCA
- MURO
- TAPUME
- BAIXA TENSÃO
- ALTA TENSÃO

- CONCRETO BETUMINOSO USINADO A QUENTE FAIXA "C"
- BINDER
- RECICLAGEM
- BASE
- SUB BASE
- REFORÇO DE SUBLEITO
- CORTE DE SOLO
- SOLO MOLE
- ENROCAMENTO
- ATERRO

Data	Desenho	Aprovação

Elaboraçao:

SEINF
Secretaria de Infraestrutura

OBJETO:

OBRAS E SERVIÇOS DE ENGENHARIA PARA INTERVENÇÕES DE QUALIFICAÇÃO VIÁRIA NO PERÍMETRO URBANO DO MUNICÍPIODO CANTÁ – RR

LOCALIZAÇÃO:

BAIRRO DE SANTA CECÍLIA–MUNICÍPIO DE CANTÁ–RR
PROJETO GEOMÉTRICO

ESCALA:

PROJETO GEOMÉTRICO
PLANTA E PERFIL

FOLHA:
18/20

A1: 594 x 841

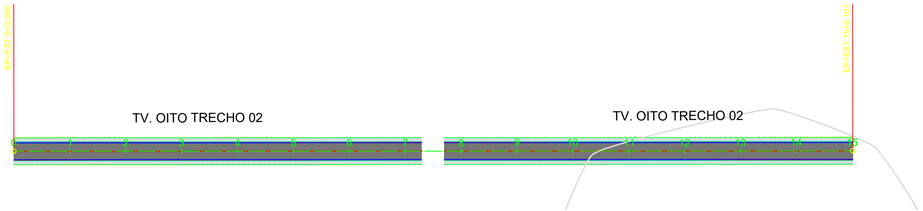

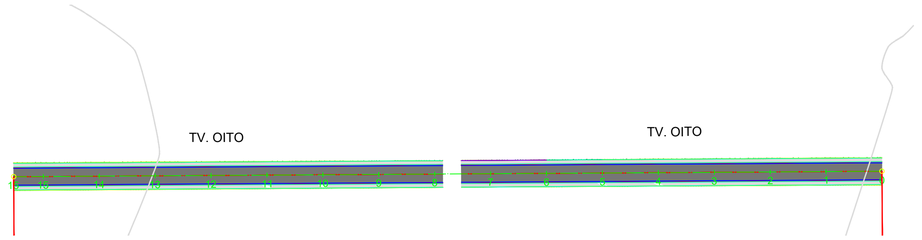

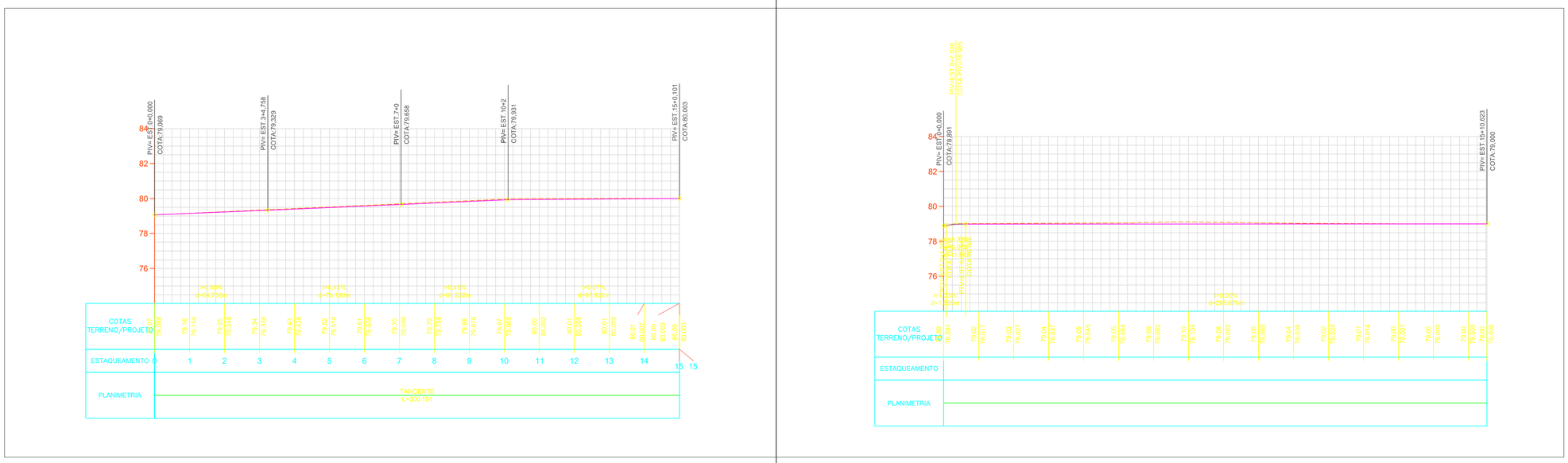

LEGENDA PLANTA:

- TERRENO NATURAL
- PROJETO
- BORDO DO PAVIMENTO EXISTENTE
- EIXO DA RODOVIA
- MEIO-FIO
- DRENAGEM EXISTENTE
- DRENO
- CERCA
- MURO
- TAPUME
- BAIXA TENSÃO
- ALTA TENSÃO

- CONCRETO BETUMINOSO USINADO A QUENTE FAIXA "C"
- BINDER
- RECICLAGEM
- BASE
- SUB BASE
- REFORÇO DE SUBLEITO
- CORTE DE SOLO
- SOLO MOLE
- ENROCAMENTO
- ATERRO

Data	Desenho	Aprovação
JUL/2025		

Elaboração:

SEINF
Secretaria de Infraestrutura

OBJETO:
OBRAS E SERVIÇOS DE ENGENHARIA PARA INTERVENÇÕES DE QUALIFICAÇÃO VIÁRIA NO PERÍMETRO URBANO DO MUNICÍPIODO CANTÁ – RR

LOCALIZAÇAO.
BAIRRO DE SANTA CECÍLIA–MUNICÍPIO DE CANTÁ–RR

ESCALA:
SEM ESCALA

PROJETO GEOMÉTRICO
PLANTA E PERFIL

FOLHA:
19/20

A1: 594 x 841

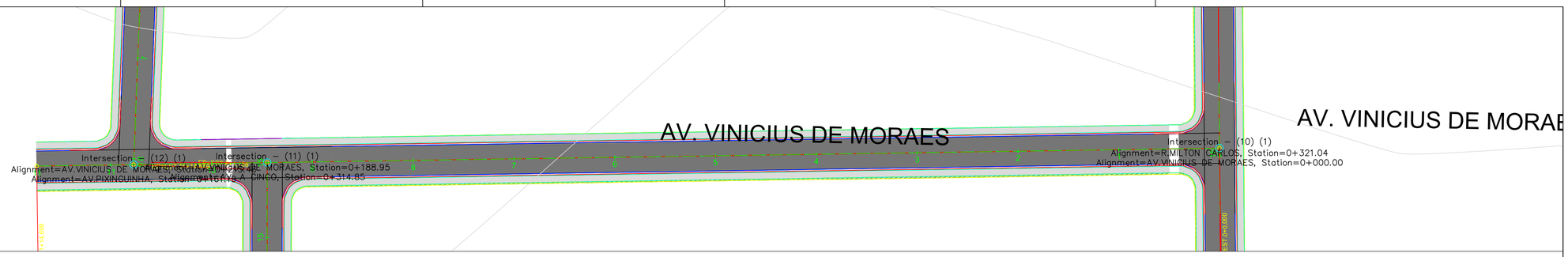

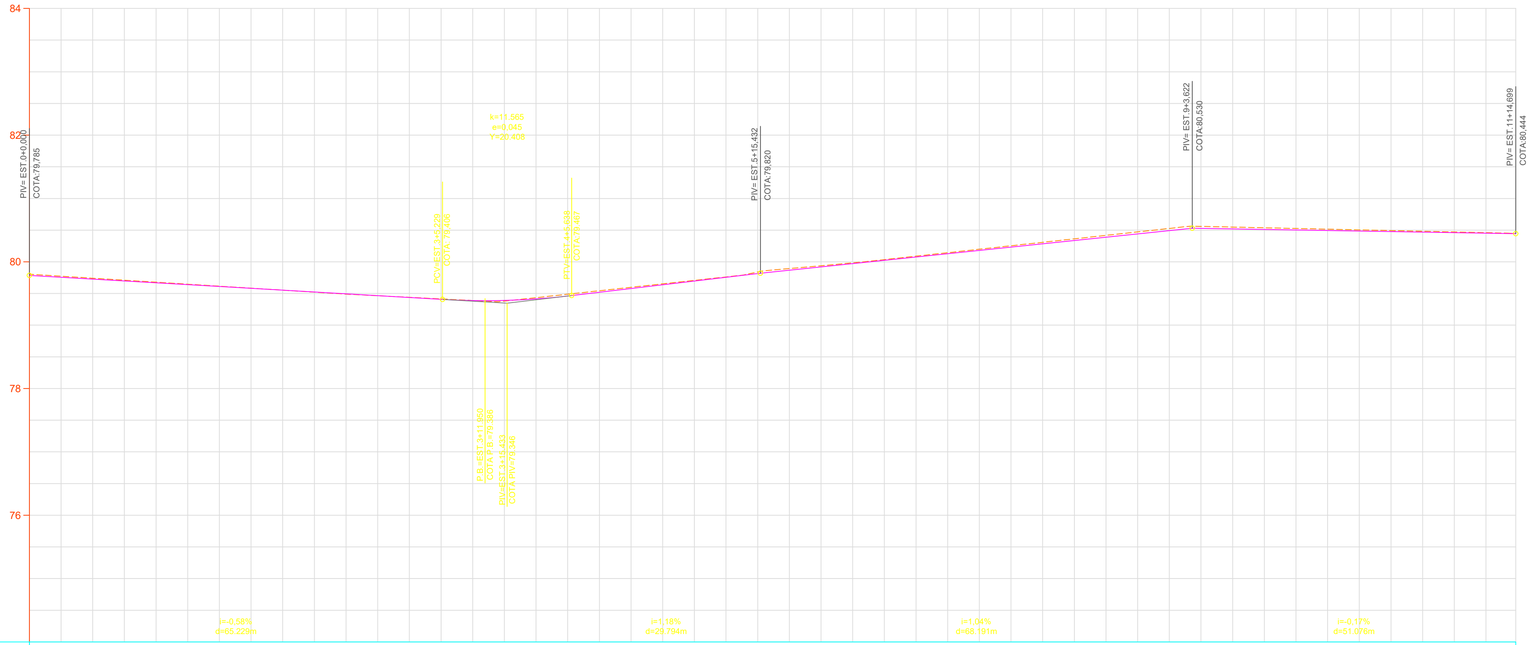

RAIMUNDO MAIA MORAIS:58570217234

Assinado de forma digital por RAIMUNDO MAIA MORAIS:58570217234
DN: c=BR, o=ICP-Brasil, ou=Certificado Digital PF A3, ou=Presencial, ou=41346144000181, ou=AC SyngularID Multipla, cn=RAIMUNDO MAIA MORAIS:58570217234
Dados: 2025.11.10 10:36:44 -04'00'

LEGENDA PLANTA:

- TERRENO NATURAL
- PROJETO
- BORDO DO PAVIMENTO EXISTENTE
- EIXO DA RODOVIA
- MEIO-FIO
- DRENAGEM EXISTENTE
- DRENO
- CERCA
- MURO
- TAPUME
- BAIXA TENSÃO
- ALTA TENSÃO

- CONCRETO BETUMINOSO USINADO A QUENTE FAIXA "C"
- BINDER
- RECICLAGEM
- BASE
- SUB BASE
- REFORÇO DE SUBLEITO
- CORTE DE SOLO
- SOLO MOLE
- ENROCAMENTO
- ATERRO

Data	Desenho	Aprovação
JUL/2025		

Elaboração:

SEINF Secretaria de Infraestrutura

OBJETO:
OBRAS E SERVIÇOS DE ENGENHARIA PARA INTERVENÇÕES DE QUALIFICAÇÃO VIÁRIA NO PERÍMETRO URBANO DO MUNICÍPIODO CANTÁ – RR

LOCALIZAÇAO:
BAIRRO DE SANTA CECÍLIA–MUNICÍPIO DE CANTÁ–RR

ESCALA:
SEM ESCALA

PROJETO GEOMÉTRICO
PLANTA E PERFIL

FOLHA:
20/20

A1: 594 x 841